



LANDRATSAMT ROSENHEIM

16.06.2026

Kurzübersicht der Schutzgebiete

Kornelia Walter
SG 33 – Naturschutz, Gartenfachberatung

Landratsamt

Wittelsbacherstr. 53 · 83022 Rosenheim

Tel. 08031 392-01 · Fax 08031 392-9001

poststelle@lra-rosenheim.de · www.landkreis-rosenheim.de





Kapitel 4
Schutz bestimmter Teile
von Natur und Landschaft

Abschnitt 1
Biotopverbund und Biotopvernetzung;
geschützte Teile von Natur und Landschaft

- § 20 Allgemeine Grundsätze
- § 21 Biotopverbund, Biotopvernetzung
- § 22 Erklärung zum geschützten Teil von Natur und Landschaft
- § 23 Naturschutzgebiete
- § 24 Nationalparke, Nationale Naturmonumente
- § 25 Biosphärenreservate
- § 26 Landschaftsschutzgebiete
- § 27 Naturparke
- § 28 Naturdenkmäler
- § 29 Geschützte Landschaftsbestandteile
- § 30 Gesetzlich geschützte Biotope

Abschnitt 2
Netz „Natura 2000“

- § 31 Aufbau und Schutz des Netzes „Natura 2000“
- § 32 Schutzgebiete
- § 33 Allgemeine Schutzvorschriften
- § 34 Verträglichkeit und Unzulässigkeit von Projekten; Ausnahmen

Bundesnaturschutzgesetz
BNatSchG

Gesetz über
Naturschutz und
Landschaftspflege



LANDESRECHT
FREISTAAT BAYERN

Bayerisches
Naturschutzgesetz

BayNatSchG

Gesetz über den Schutz der Natur,
die Pflege der Landschaft und
die Erholung in der freien Natur

Vogelschutzgebiete (SPA) des Netzes Natura 2000 im Landkreis Rosenheim

-  Vogelschutzgebiete
-  Landkreisgrenze

5 Gebiete mit einer
Ausdehnung von insg.
4777 ha

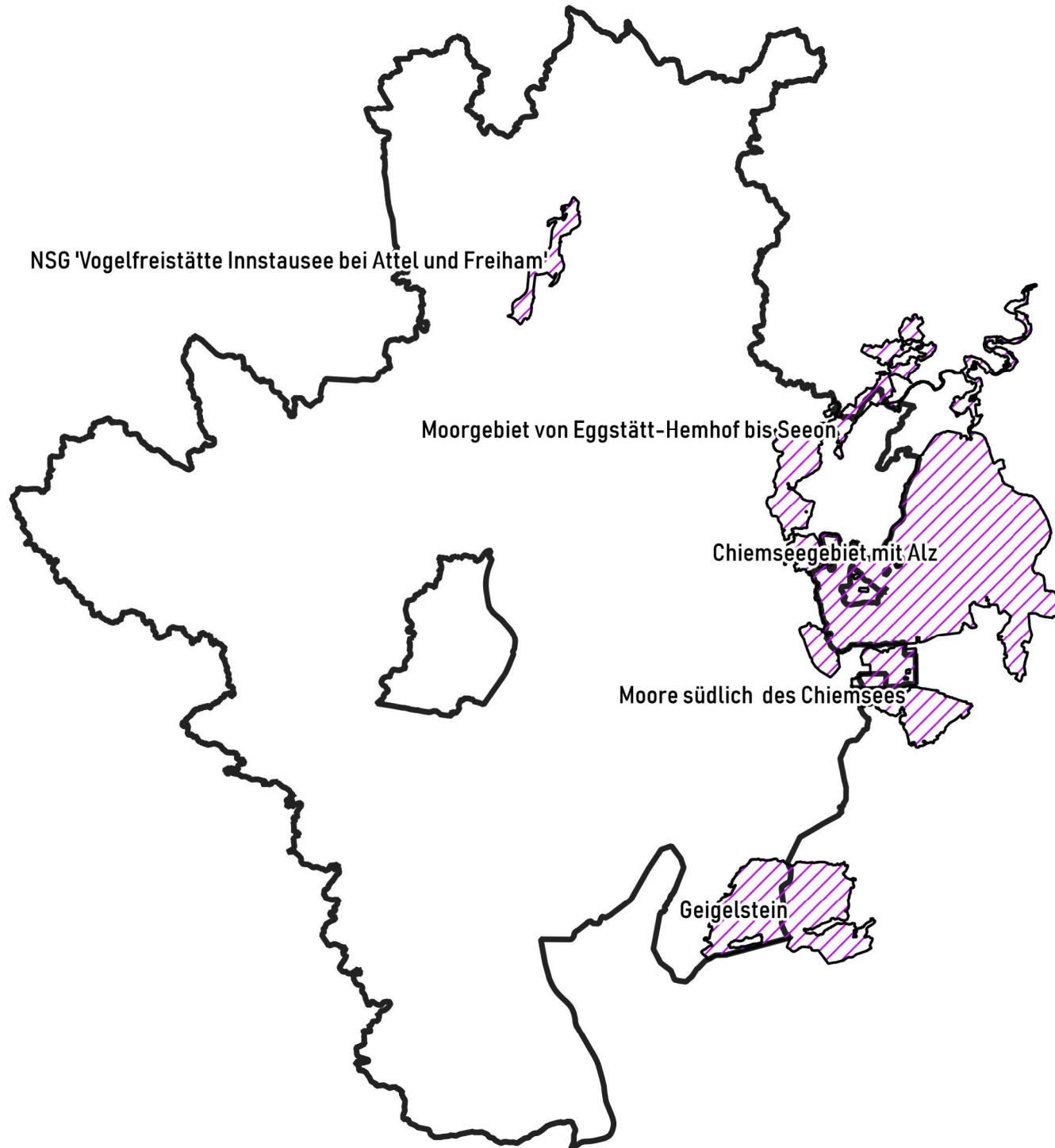
Erstellt von der untern Naturschutzbehörde am
Landratsamt Rosenheim

Geodätische Grundlage: ETRS89 / UTM zone 32N; EPSG 25832

Geodatenbasis (c) Landesamt für Digitalisierung,
Breitband und Vermessung

Darstellung als Eigentumsnachweis nicht geeignet

5 0 5 10 15 km





Flora-Fauna-Habitat Gebiete (FFH) des Netzes Natura 2000 im Landkreis Rosenheim



- Flora-Fauna-Habitat Gebiete
- Landkreisgrenze


23 Gebiete mit einer Ausdehnung von insg. **13056** ha

Erstellt von der untern Naturschutzbehörde am Landratsamt Rosenheim

Geodätische Grundlage: ETRS89 / UTM zone 32N; EPSG 25832

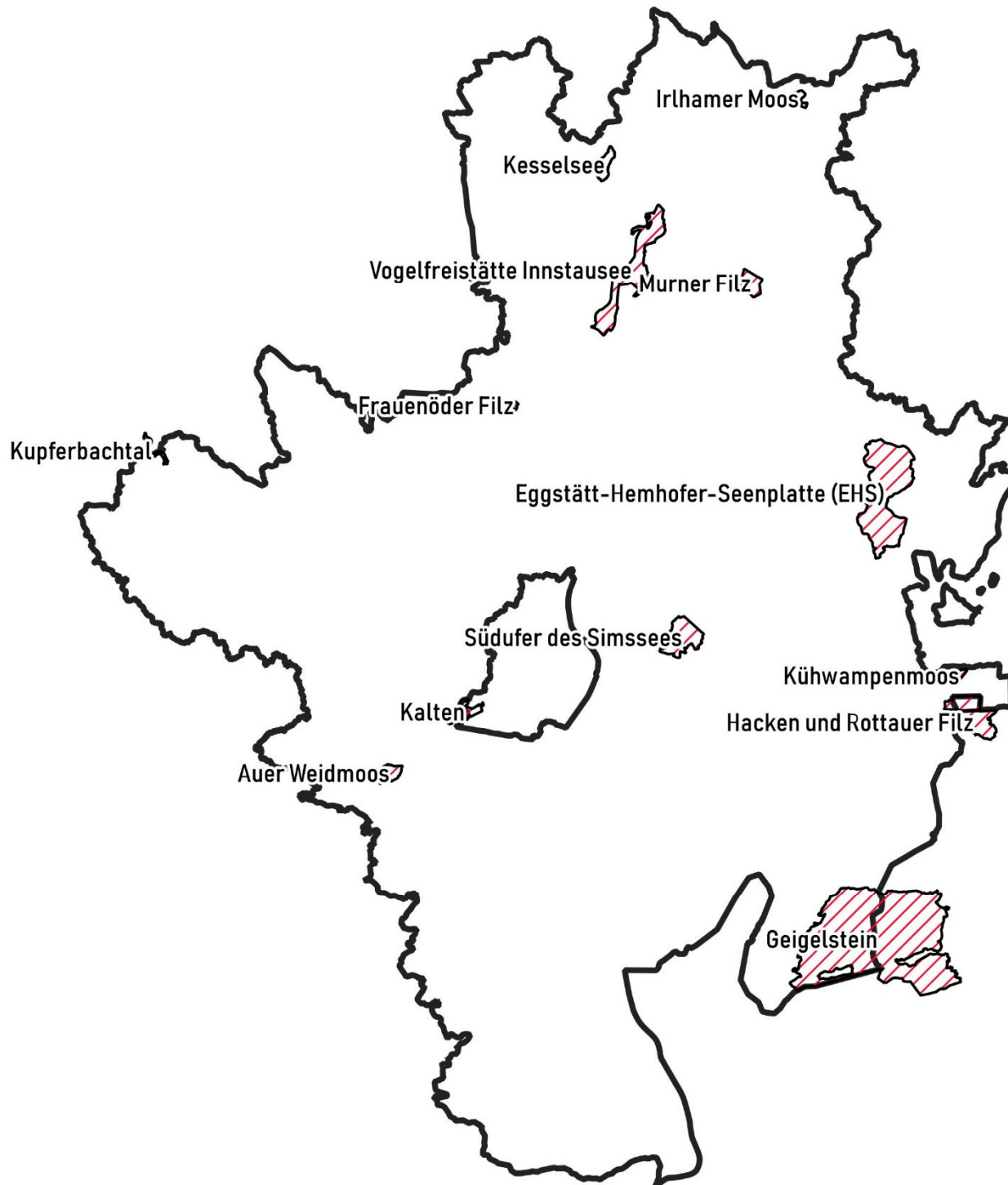
Geodatenbasis (c) Landesamt für Digitalisierung, Breitband und Vermessung

Darstellung als Eigentumsnachweis nicht geeignet






Naturschutzgebiete im Landkreis Rosenheim



 Naturschutzgebiete

 Landkreisgrenze

13 Gebiete mit einer
Ausdehnung von insg.
3789 ha


Erstellt von der untern Naturschutzbehörde am
Landratsamt Rosenheim

Geodätische Grundlage: ETRS89 / UTM zone 32N: EPSG 25832

Geodatenbasis (c) Landesamt für Digitalisierung,
Breitband und Vermessung

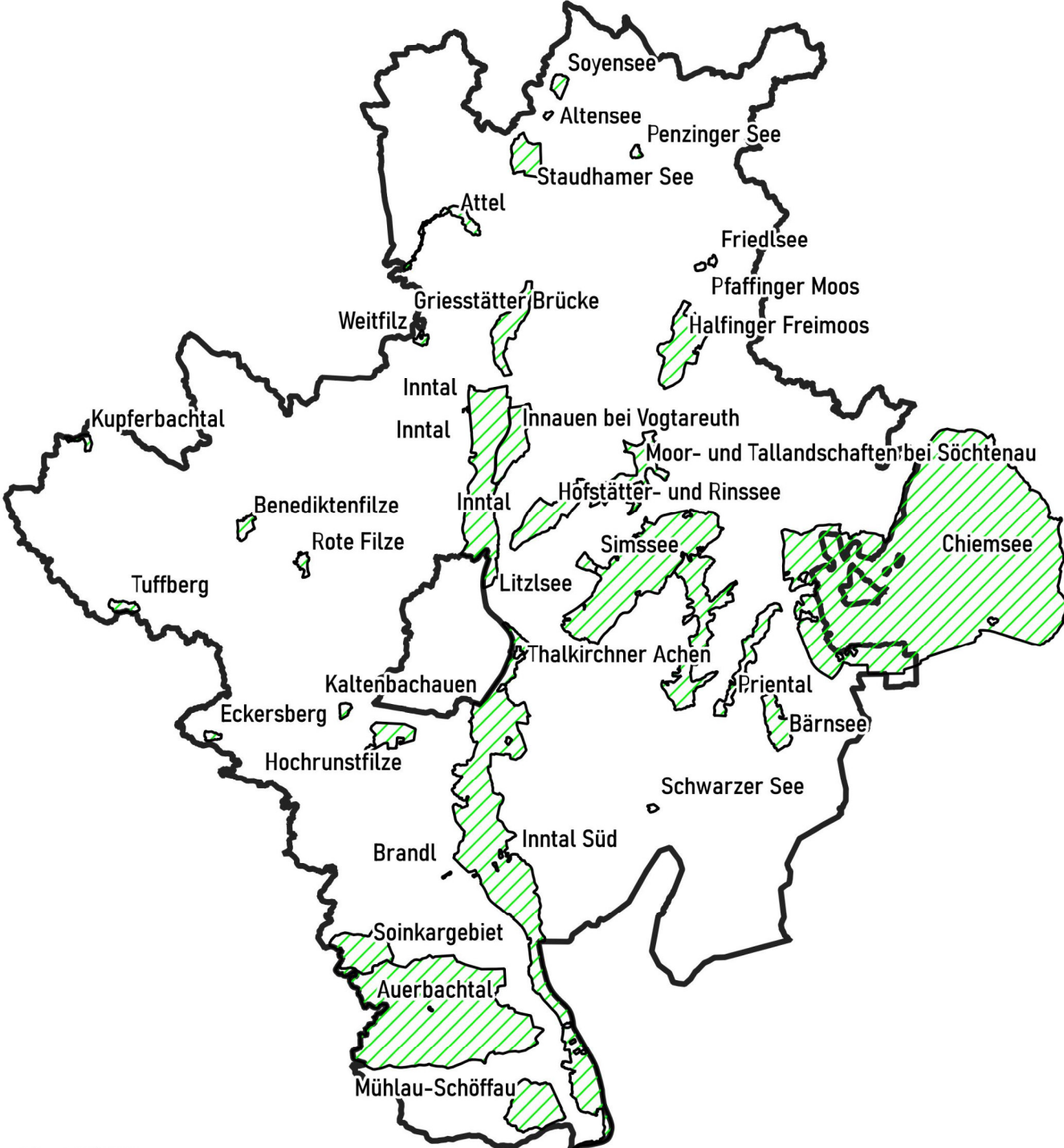
Darstellung als Eigentumsnachweis nicht geeignet



5 0 5 10 15 km





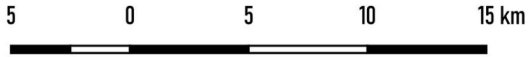
Landschaftsschutzgebiete im Landkreis Rosenheim



 Landschaftsschutzgebiete
 Landkreisgrenze

31 Gebiete mit einer
Ausdehnung von insg.
20438 ha



Erstellt von der untern Naturschutzbehörde am
Landratsamt Rosenheim
Geodätische Grundlage: ETRS89 / UTM zone 32N; EPSG 25832
Geodatenbasis (c) Landesamt für Digitalisierung,
Breitband und Vermessung
Darstellung als Eigentumsnachweis nicht geeignet





Schutzgebiete im Landkreis Rosenheim

Legende

-  geschützte Landschaftsbestandteile (LB)
-  Landkreisgrenze

14 Objekte mit einer Ausdehnung
von insg. **90,7** ha




Erstellt von der untern Naturschutzbehörde am
Landratsamt Rosenheim

Geodätische Grundlage: ETRS89 / UTM zone 32N; EPSG 25832

Geodatenbasis (c) Landesamt für Digitalisierung,
Breitband und Vermessung

Darstellung als Eigentumsnachweis nicht geeignet



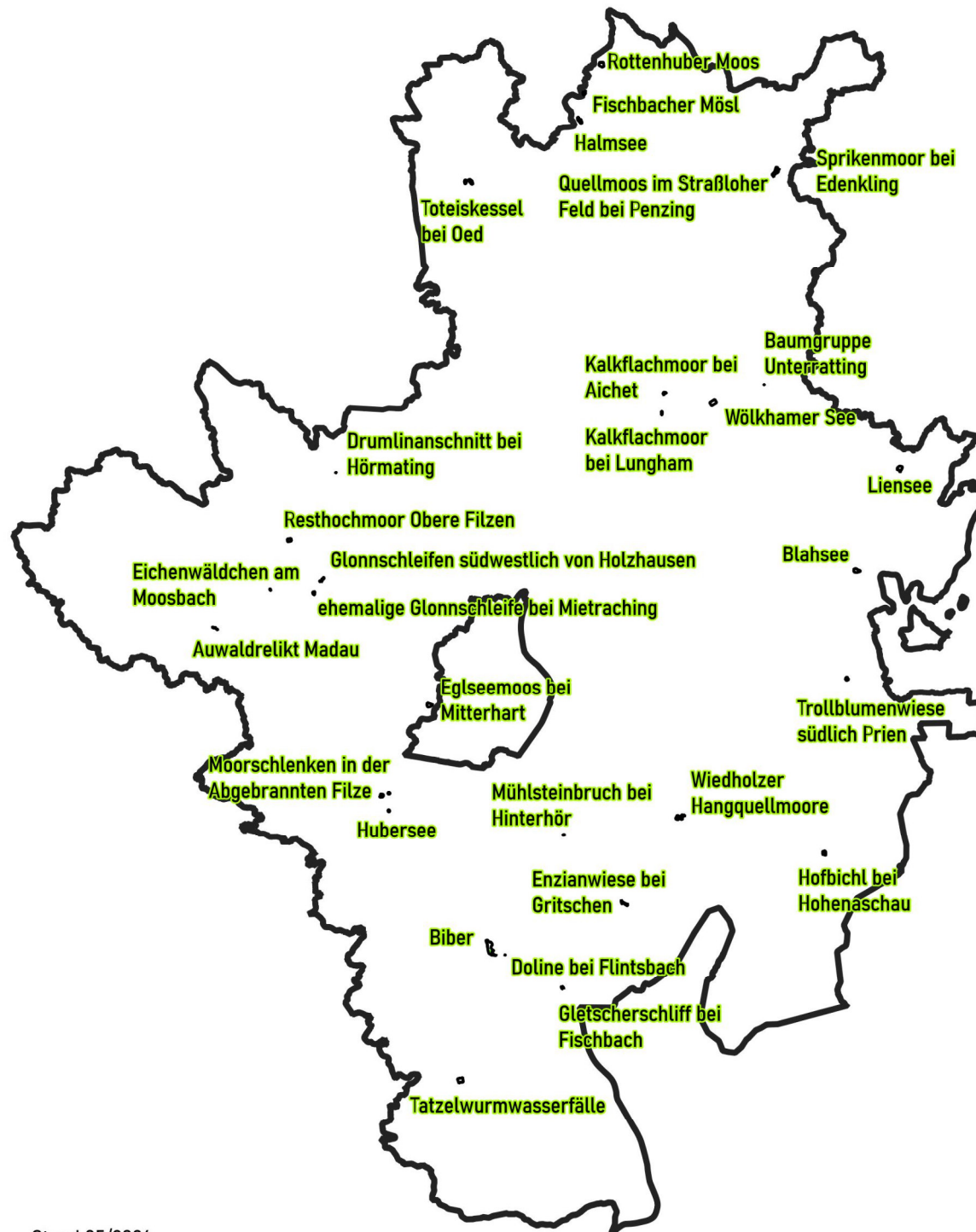
Schutzgebiete im Landkreis Rosenheim

Legende

 Naturdenkmäler (flächenhaft)

 Landkreisgrenze

30 flächenhafte Objekte mit einer
Ausdehnung von insg. **67,5** ha



Erstellt von der untern Naturschutzbehörde am
Landratsamt Rosenheim

Geodätische Grundlage: ETRS89 / UTM zone 32N; EPSG 25832




Geodatenbasis (c) Landesamt für Digitalisierung,
Breitband und Vermessung

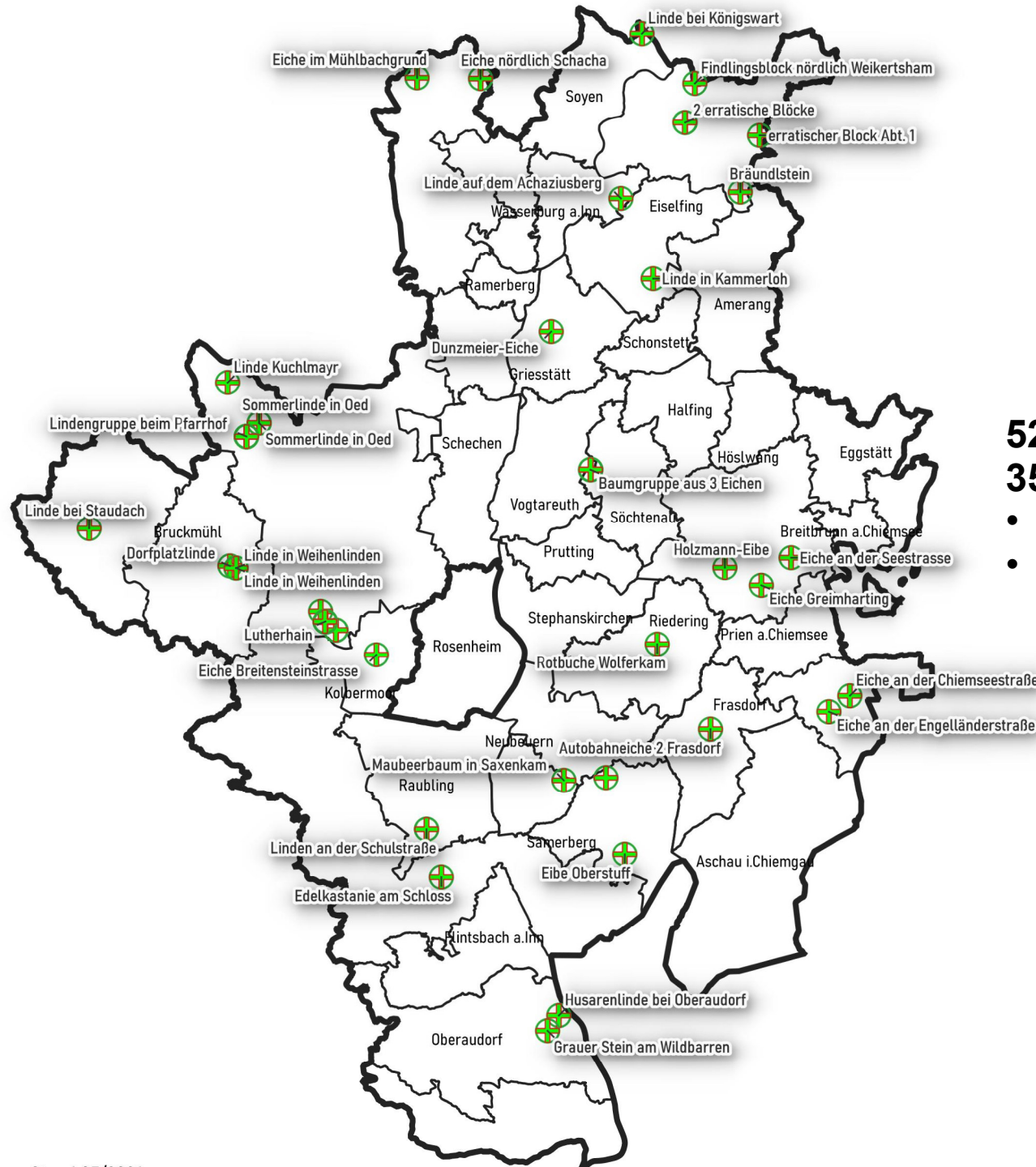
Darstellung als Eigentumsnachweis nicht geeignet

5 0 5 10 15 km

Schutzgebiete im Landkreis Rosenheim

Legende

-  Naturdenkmäler (Einzelobjekte)
-  Gemeindegrenzen
-  Landkreisgrenze



**52 Einzelobjekte als
35 Naturdenkmälern davon:**

- **6 Blöcke als 5 NDs,**
- **46 Einzelbäume und Baumgruppen als 30 NDs**

Erstellt von der untern Naturschutzbehörde am
Landratsamt Rosenheim

Geodätische Grundlage: ETRS89 / UTM zone 32N; EPSG 25832

Geodatenbasis (c) Landesamt für Digitalisierung,
Breitband und Vermessung

Darstellung als Eigentumsnachweis nicht geeignet

5 0 5 10 15 km

